










# Hartă strategică de zgomot pentru căi ferate din aglomerări: Municipiul Brăila

## Strategic Noise Map for Railways in agglomerations: Brăila Municipality

An de referință/ Reference year : 2016

### Legenda/Legend

-  Limita administrativă/Administrative Unit
-  Drumuri/Roads
-  Ape/Water bodies
-  **Linii CF/Railways within agglomeration**
-  Clădiri rezidențiale/Residential buildings
-  Clădiri nerezidențiale/Non-residential buildings
-  Școli/Schools
-  Spitale/Hospitals
-  Zone verzi/Green areas

### Lzsn/Lden\_dB(A)\_(h = 4m)


< 55

 55 - 59

 60 - 64

 65 - 69

 70 - 74

 >= 75



Stereo 70

1:10000

Autoritatea contractantă / : Compania Națională de Căi Ferate  
Project Owner "CFR" SA

Elaborat de / :  
Elaborated by SC CEPSTRA GRUP SRL

Anul editării/ Edited in: 2018