

5192000

5194000

Hartă strategică de zgomot pentru căi ferate principale din aglomerări: Municipiul Arad

Strategic Noise Map for Major Railways in agglomerations: Arad Municipality




An de referință / Reference year : 2016






ETRS89_LAEA

1:10000







Legenda/Legend

-  Limita administrativă/Administrativ Unit
-  Drumuri/Roads
-  Clădiri rezidențiale/Rezidential buildings
-  Clădiri nerezidențiale/Non-residential buildings
-  Școli/Schools
-  Spitale/Hospitals
-  Zone verzi/Green areas

Linii CF/Railways

-  Linii CF/Rails within agglomeration
-  CF principală/Main Source
-  Zonă CF Principală/MRail Area

Lzsn/Lden_dB(A)_(h = 4m)

-  < 55
-  55 - 59
-  60 - 64
-  65 - 69
-  70 - 74
-  >= 75

Autoritatea contractantă / : Compania Națională de Căi Ferate
Project Owner "CFR" SA

Elaborat de / :
Elaborated by SC CEPSTRA GRUP SRL

Anul editării/ Edited in: 2018

Gara Arad /
Arad Railway Station

5192000

5194000

2632000

2631000

2632000

2631000