

5188000

5190000

5192000

Hartă strategică de zgomot pentru căi ferate principale din aglomerări: Municipiul Timișoara

Strategic Noise Map for Major Railways in agglomerations: Timișoara Municipality

An de referință/ Reference year : 2016

Zona Stației CF Timișoara Nord
Area of Timișoara-Nord Railway Station

2582000

2581000

2580000

2579000

2582000

2581000

2580000








2579000












ETRS89_LAEA

1:10000

Legenda/Legend

-  Drumuri/Roads
-  Clădiri rezidențiale/Residential buildings
-  Clădiri nerezidențiale/Non-residential buildings
-  Școli/Schools
-  Spitale/Hospitals
-  Zone verzi/Green areas
-  Ape/Waters

- Linii CF/Railways**
-  Linii CF/Rails within agglomeration
-  CF principală/Main Source
-  Zonă CF Principală/MRail Area

- Lzsn/Lden_dB(A)_(h = 4m)**
-  < 55
-  55 - 59
-  60 - 64
-  65 - 69
-  70 - 74
-  >= 75

Autoritatea contractantă / : Compania Națională de Căi Ferate "CFR" SA
 Project Owner

Elaborat de / : SC CEPSTRA GRUP SRL
 Elaborated by

Anul editării/ Edited in: 2018

5188000

5190000

5192000